










LEGENDA

	projektowane granice pasa drogowego
	istniejące granice i numery działek
	budynki do rozbiórki
	projektowane krawędzie drogi głównej (POW)
	projektowane krawędzie dróg poprzecznych i dojazdowych
	projektowane pobocza
	istniejący układ drogowy do odtworzenia po wybudowaniu tunelu
	istniejący układ dróg dla rowerów i chodników do odtworzenia po wybudowaniu tunelu
	projektowany tunel

PROJEKTOWANY CIĄG PIESZO-ROWEROWY:

	droga dla rowerów
	pas zieleni
	chodniki

PROJEKTOWANE URZĄDZENIA INFRASTRUKTURY TECHNICZNEJ

	kable teletechniczne
	
	
	napowietrzna linia teletechniczna
	kabel energetyczny
	kanalizacja deszczowa
	gaz
	oświetlenie