











# O B W I E S Z C Z E N I E

## Prezydenta miasta stołecznego Warszawy z dnia 13 września 2019 roku

Arkusz 1 z 2

w sprawie podania do publicznej wiadomości informacji o numerach i granicach obwodów głosowania  
w mieście stołecznym Warszawie oraz o wyznaczonych siedzibach obwodowych komisji wyborczych,  
w wyborach Sejmu Rzeczypospolitej Polskiej i do Senatu Rzeczypospolitej Polskiej zarządzonych na dzień  
13 października 2019 roku

Na podstawie art. 16 § 1 ustawy z dnia 5 stycznia 2011 r. – Kodeks wyborczy (Dz. U. z 2019 r. poz. 684 i 1504) w związku z art. 7 ust. 2 ustawy z dnia 15 marca 2002 r. o ustroju miasta stołecznego Warszawy (Dz. U. z 2018 r. poz. 1817) Prezydent m. st. Warszawy podaje do wiadomości wyborców informację o numerach oraz granicach obwodów głosowania, wyznaczonych siedzibach obwodowych komisji wyborczych oraz możliwości głosowania korespondencyjnego i przez pełnomocnika w wyborach do Sejmu Rzeczypospolitej Polskiej i do Senatu Rzeczypospolitej Polskiej zarządzonych na dzień 13 października 2019 r.:

Nr obwodu	Granice obwodu	Siedziba obwodowej komisji wyborczej
552	ul. Goplańska: strona nieparzysta od ulicy Resorowej do końca, strona parzysta od granicy Dzielnicy Wilanów do końca, ul. Nałęczowska 47, ul. Niemirowska: 1, ul. Resorowa: strona nieparzysta, ul. Jana III Sobieskiego: strona parzysta od nr 2 do granicy Dzielnicy Wilanów	ul. Radosna 11 Przedszkole nr 427 
553	ul. Goplańska: strona nieparzysta od nr 25 do ulicy Resorowej, ul. Gubinowska: cała, ul. S. J. Jabłonowskiego: strona nieparzysta, ul. S. Lentza: strona parzysta od nr 14 do końca, ul. Pastewna: cała, ul. Radosna: cała, ul. Resorowa: strona parzysta, ul. W. Rutkiewicz: cała	ul. Gubinowska 28/30 Przedszkole nr 56 
554	ul. Kosiarzy: strona nieparzysta od nr 11 do końca, strona parzysta od nr 20 do końca, ul. Królewicza Aleksandra: cała, ul. Królewicza Jakuba: strona nieparzysta od nr 1 do nr 35, strona parzysta od nr 2 do nr 30, ul. Królowej Marysieńki: strona nieparzysta od nr 1 do nr 17, strona parzysta od nr 2 do nr 32A, ul. J. Kubickiego: cała, ul. S. Lentza: strona nieparzysta, ul. Marconich: cała, ul. Obornicka: strona nieparzysta od nr 21 do końca, strona parzysta od nr 26 do końca, ul. Petyhorska: strona nieparzysta od nr 29 do końca, strona parzysta od nr 16 do końca, ul. Rumiana: strona nieparzysta od nr 1 do nr 39A, strona parzysta od nr 2 do nr 58, ul. Urodzajna: cała, ul. Wiertnicza: strona nieparzysta od nr 1 do nr 95, ul. Wiktorii Wiedeńskiej: cała, ul. Wilanowska: strona parzysta od nr 2 do ulicy Jana III Sobieskiego	ul. Gubinowska 28/30 Szkoła Podstawowa nr 300 
555	ul. Augustówka: strona parzysta od nr 2 do granicy Dzielnicy Wilanów, ul. Biedronki: cała, ul. S. Cendrowskiego: cała, ul. Chorągwi Panczernej: cała, ul. Husarii: cała, ul. Janczarów: cała, ul. Kolegiacka: cała, ul. Kosiarzy: strona nieparzysta od nr 1 do nr 9, strona parzysta od nr 2 do nr 18, ul. S. Kostki Potockiego: cała, ul. Łowcza: 1, 2, 2A, 3, 5, ul. Łucznicza: cała, ul. Obornicka: strona nieparzysta od nr 1 do nr 19A, strona parzysta od nr 2 do nr 24, ul. Ostra: cała, ul. Petyhorska: strona nieparzysta od nr 1 do nr 27, strona parzysta od nr 2 do nr 14, ul. Piechoty Łanowej: cała, Skwer Prymasowski: cały, ul. Przedatki: cała, ul. Przyczółkowa: strona parzysta od nr 356 do końca, ul. Rotmistrzowska: cała, ul. Sielanki: cała, ul. Trójpolowa: od rzeki Wilanówki do końca, ul. Z. Vogla: strona nieparzysta od nr 1 do rzeki Wilanówki bez nr 23, ul. Wiertnicza: strona parzysta, ul. Zawodzie: strona nieparzysta od nr 1 do granicy Dzielnicy Wilanów	ul. Wiertnicza 26 Zespół Szkół nr 79 
556	ul. Bruzdowa: strona nieparzysta od nr 101 do końca, strona parzysta od nr 88 do końca, ul. Cicha Dolina: cała, ul. Dostatnia: cała, ul. Glebowa: cała, ul. Hektarowa: cała, ul. Jara: cała, ul. Nad Wilanówką: cała, ul. Siedliskowa: cała, ul. Syta: od ulicy Zygmunta Vogla do końca, ul. Trójpolowa: od nr 1 do rzeki Wilanówki, ul. Tuzinowa: od nr 1 do granicy Dzielnicy Wilanów, ul. Z. Vogla: strona nieparzysta od rzeki Wilanówki do końca, ul. Wał Zawadowski: od ulicy Zaściankowej do granicy Dzielnicy Wilanów, ul. Zaściankowa: strona parzysta, strona nieparzysta od ul. Z. Vogla do końca	ul. Syta 123 Przedszkole nr 416 
557	ul. Bazyliowa: cała, ul. Dobrodzieja: cała, ul. Estragonowa: cała, ul. Gronowa: cała, ul. Kardamonowa: cała, ul. Latoszki: cała, ul. Lawendy: cała, ul. Łęgowa: cała, ul. Marii Eleonory: cała, ul. Poranek: cała, ul. Prętowa: od rzeki Wilanówki do końca, ul. Przyczółkowa: strona parzysta od nr 2 do ulicy Pałacowej, ul. Rosochata: cała, ul. Rosy: cała, ul. Ruczaj: strona nieparzysta od nr 1 do nr 93, strona parzysta od nr 2 do nr 70, ul. Rukoli: cała, Skwer F. Pieniaka: cały, ul. Starodawna: cała, ul. Strumień: cała, ul. Szczególna: cała, ul. Waflowa: cała, ul. Wiechy: cała, ul. Zakamarek: cała, ul. Zastruże: cała	ul. Przyczółkowa 27 Zespół Szkolno-Przedszkolny nr 3 
558	ul. Herbu Leliwa: cała, ul. Herbu Pogoń: cała, ul. K. Kieślowskiego: od nr 1 do ulicy Franciszka Klimczaka, ul. F. Klimczaka: strona parzysta od nr 2 do 10G, ul. Oś Królewska: od nr 1 do ulicy Sarmackiej, ul. Przyczółkowa: strona nieparzysta od ul. Franciszka Klimczaka do końca, ul. Rycerstwa Polskiego: cała, ul. Sarmacka: strona nieparzysta od nr 1 do nr 7J, ul. Wilanowska: strona nieparzysta od nr 1 do nr 9A	ul. F. Klimczaka 4 Urząd Dzielnicy Wilanów 
559	ul. Biwakowa: cała, ul. Brodzik: cała, ul. Czarna: cała, ul. Europejska: cała, ul. Gwiazda: cała, ul. Koralowa: cała, ul. Leżakowa: cała, ul. Młocarni: cała, ul. Murawy: cała, ul. Namioty: cała, ul. Niedzielnia: cała, ul. Odpoczynek: cała, ul. Przyczółkowa: strona parzysta od ulicy Pałacowej do nr 354, ul. Ruczaj: strona nieparzysta od nr 95 do końca, strona parzysta od nr 72 do końca, ul. Uprawna: cała, ul. Z. Vogla: nr 23, strona parzysta od nr 2 do rzeki Wilanówki, ul. Wycieczka: cała, ul. Wyprawa: cała	ul. Uprawna 9/17 Szkoła Podstawowa nr 169 
560	ul. A. Branickiego: strona parzysta od nr 2 do nr 8, ul. A. Gięsztora: cała, ul. Herbu Szreniawa: od początku do ul. Sarmackiej, ul. Kazachska: cała, ul. K. Kieślowskiego: od ulicy Franciszka Klimczaka do końca, ul. F. Klimczaka: strona nieparzysta od nr 1 do nr 7, ul. Przyczółkowa: strona nieparzysta od ulicy Adama Branickiego do ulicy Franciszka Klimczaka, ul. Sarmacka: strona nieparzysta od nr 9 do nr 17	ul. Prymasa A. Hłonda 1 Instytut Papieża Jana Pawła II 
561	ul. A. Branickiego: strona nieparzysta, ul. Herbu Janina: cała, ul. Herbu Korczak: cała, ul. Karuzela: cała, ul. Marcepanowa: cała, ul. Pałacowa: strona parzysta; ul. Przyczółkowa: strona nieparzysta od ulicy Pałacowej do ulicy Adama Branickiego; ul. Rzeczypospolitej: od nr 1 do ulicy Adama Branickiego; ul. Sarmacka: strona parzysta od nr 24 do końca, strona nieparzysta od nr 19 do końca, ul. Wiedeńska: na północ od ul. Pałacowej	ul. św. U. Ledóchowskiej 10 Szkoła Podstawowa nr 358 

**Prezydent m.st. Warszawy**

/-/ **Rafał Trzaskowski**

### Uwaga

Wyborca niepełnosprawny może być dopisany do spisu wyborców w wybranym obwodzie głosowania dostosowanym do potrzeb wyborców niepełnosprawnych, na swój wniosek złożony w Urzędzie Dzielnicy Wilanów m.st. Warszawy ul. F. Klimczaka 2 parter sala obsługi mieszkańców stanowisko nr 7, 8 i 10, najpóźniej do dnia 8 października 2019 r.

Wyborcy niepełnosprawni, w celu złożenia wniosku o dopisanie do spisu mogą zamówić wizytę domową urzędnika dzwoniąc pod numer telefonu 22 443 50 85.

Wyborcy niepełnosprawni mogą również głosować korespondencyjnie, zgłoszenia przyjmowane są w siedzibie Delegatury Krajowego Biura Wyborczego w Warszawie – plac Bankowy 3/5, 00-950 Warszawa, wejście B, pokój 42 (parter) od poniedziałku do piątku w godzinach: od 8.15 do 16.15. Zgłoszenie zamiaru głosowania korespondencyjnego może być dokonane ustnie, telefonicznie nr telefonu: 22 695-60-57, pisemnie, telefaksem na nr 22 695-61-36 lub w formie elektronicznej na adres: [war-dyr@kbw.gov.pl](mailto:war-dyr@kbw.gov.pl) W razie wysłania dokumentów pocztą zwykłą o dotrzymaniu terminu rozstrzyga data wpływu zgłoszenia do Komisarza Wyborczego w Warszawie I w terminie do 30 września 2019 r.

Wyborcy posiadający orzeczenie o znacznym lub umiarkowanym stopniu niepełnosprawności, a także wyborcy którzy najpóźniej w dniu głosowania ukończą 75 lat, mogą złożyć wniosek o sporządzenie aktu pełnomocnictwa do głosowania przez pełnomocnika. Wniosek składa się w Urzędzie Dzielnicy Wilanów m.st. Warszawy przy ul. F. Klimczaka 2, parter sala obsługi mieszkańców stanowisko nr 7, 8 i 10, najpóźniej do dnia 4 października 2019 r. numer telefonu, pod którym można uzyskać dodatkowe informacje 22 443 50 82, 22 443 50 84, 22 443 50 85, 22 443 50 86.

Lokale obwodowych komisji wyborczych w dniu 13 października 2019 r. będą otwarte w godz. 7<sup>00</sup> - 21<sup>00</sup>

Lokale oznaczone symbolem  są lokalami dostosowanymi do potrzeb wyborców niepełnosprawnych.

Dodatkowe informacje na temat wyborów można uzyskać dzwoniąc na numer miejskiej infolinii 19115 czynnej całodobowo.











# O B W I E S Z C Z E N I E

## Prezydenta miasta stołecznego Warszawy z dnia 13 września 2019 roku

Arkusz 2 z 2

w sprawie podania do publicznej wiadomości informacji o numerach i granicach obwodów głosowania  
w mieście stołecznym Warszawie oraz o wyznaczonych siedzibach obwodowych komisji wyborczych,  
w wyborach Sejmu Rzeczypospolitej Polskiej i do Senatu Rzeczypospolitej Polskiej zarządzonych na dzień  
13 października 2019 roku

Na podstawie art. 16 § 1 ustawy z dnia 5 stycznia 2011 r. – Kodeks wyborczy (Dz. U. z 2019 r. poz. 684 i 1504) w związku z art. 7 ust. 2 ustawy z dnia 15 marca 2002 r. o ustroju miasta stołecznego Warszawy (Dz. U. z 2018 r. poz. 1817) Prezydent m. st. Warszawy podaje do wiadomości wyborców informację o numerach oraz granicach obwodów głosowania, wyznaczonych siedzibach obwodowych komisji wyborczych oraz możliwości głosowania korespondencyjnego i przez pełnomocnika w wyborach do Sejmu Rzeczypospolitej Polskiej i do Senatu Rzeczypospolitej Polskiej zarządzonych na dzień 13 października 2019 r.:

Nr obwodu	Granice obwodu	Siedziba obwodowej komisji wyborczej
562	ul. F. Klimczaka: strona parzysta od nr 12 do końca, ul. Oś Królewska: strona nieparzysta od ulicy Sarmackiej do końca, al. Rzeczypospolitej: strona parzysta od ulicy Franciszka Klimczaka do ulicy Oś Królewska, ul. Sarmacka: strona parzysta od nr 10 do nr 14C	ul. Prymasa A. Hłonda 1 Instytut Papieża Jana Pawła II 
563	ul. Amfory: cała, ul. Bogata: cała, ul. Bruzdowa: strona nieparzysta od nr 1 do 99A, strona parzysta od nr 2 do nr 86, ul. Calowa: cała, ul. Grabałówki: cała, ul. Gratyny: cała, ul. Gwarna: cała, ul. Hoserów: cała, ul. Komfortowa: cała, ul. Kwarty: cała, ul. W. Lercha: cała, ul. Łokciowa: cała, ul. Metryczna: cała, ul. Niewinna: cała, ul. Obok Sadu: cała, ul. Okrzeszyńska: cała, ul. Olęderska: cała, ul. Prętowa: od nr 1 do rzeki Wilanówki, ul. Przechodnia: cała, ul. Sady Zawadowskie: cała, ul. Satynowa: cała, ul. Sagi: cała, ul. Sążnista: cała, ul. Syta: od nr 1 do ulicy Zygmunta Vogla, ul. Z. Vogla: strona parzysta od rzeki Wilanówki do końca, ul. Wał Zawadowski: od nr 1 do ulicy Zaściankowej, ul. Włoki: cała, ul. Zaściankowa: strona nieparzysta od nr 1 do ulicy Z. Vogla	ul. Z. Vogla 62 Centrum Kultury Wilanów 
564	ul. Goplańska: strona nieparzysta od nr 1 do nr 23, ul. S. J. Jabłonowskiego: strona parzysta, ul. Królewicza Jakuba: strona nieparzysta od nr 37 do końca, strona parzysta od nr 32 do końca, ul. Królowej Marysieńki: strona nieparzysta od nr 19 do końca, strona parzysta od nr 34 do końca, ul. S. Lentza: strona parzysta od nr 2 do nr 12, ul. Łowcza: strona nieparzysta od nr 7 do końca, strona parzysta od nr 4 do końca, ul. Rumiana: strona nieparzysta od nr 41 do końca, strona parzysta od nr 60 do końca, ul. Wiertnicza: strona nieparzysta od nr 97 do granicy Dzielnicy Wilanów	ul. Gubinowska 28/30 Szkoła Podstawowa nr 300 
565	ul. Andrutowa: cała, ul. Czekoladowa: cała, ul. Ł. Drewny: cała, ul. Gąsek: nr 5, 5A, 5B, 57, 79 i 81 i strona parzysta, ul. Historyczna: cała, ul. S. Korbońskiego: cała, ul. Karmelowa: cała, ul. Kremowa: cała, ul. Ku Skarpie: cała, ul. Kwitnącej Łąki: cała, ul. Limonki: cała, ul. Nowoursynowska 84, ul. Opieńki: cała bez nr 3, ul. Pałacowa: strona nieparzysta, ul. Ponczowa: cała, ul. Potułkały: cała, ul. Przekorna: cała, ul. Przyczółkowa: strona nieparzysta od nr 1 do ulicy Pałacowej, ul. Ptysiowa: cała, ul. Rydzowa: cała bez nr 1 i 1A, ul. Ulubiona: cała, ul. Waniliowa: cała, ul. Wiedeńska: na południe od ul. Pałacowej, ul. Zapłocie: cała	ul. Przyczółkowa 27 Zespół Szkolno-Przedszkolny nr 3 
566	ul. J. B. Flatta: cała, ul. Prymasa A. Hłonda: strona parzysta, ul. Orszady: strona nieparzysta od nr 41 do końca, strona parzysta od nr 42 do końca, ul. Pamiętna: cała	ul. J. B. Flatta 7 Przedszkole nr 424 
567	ul. A. Branickiego: strona parzysta od nr 14 do końca, ul. Prymasa A. Hłonda: strona nieparzysta, ul. Kokosowa: strona parzysta od nr 2 do granicy Dzielnicy Wilanów, ul. Orszady: strona nieparzysta od nr 1 do nr 39, strona parzysta od nr 2 do 40, al. Rzeczypospolitej: strona nieparzysta od ulicy Adama Branickiego do ulicy Prymasa A. Hłonda, ul. Sejmu Czteroletniego: cała; ul. św. Urszuli Ledóchowskiej: cała, ul. A. Worobczuka: cała	ul. św. U. Ledóchowskiej 8 Przedszkole nr 420 
568	ul. A. Branickiego: nr 10 i 12, ul. Herbu Szreniawa: od ul. Sarmackiej do końca, ul. F. Klimczaka: strona nieparzysta od nr 9 do końca, al. Rzeczypospolitej: strona parzysta od ulicy Adama Branickiego do ulicy Franciszka Klimczaka, ul. Sarmacka: strona parzysta od nr 16 do nr 22A, ul. abp. J. Teodorowicza: cała	ul. św. U. Ledóchowskiej 10 Szkoła Podstawowa nr 358 
569	ul. Oś Królewska: strona parzysta od ulicy Sarmackiej do końca, al. Rzeczypospolitej: strona parzysta od ulicy Oś Królewska do końca, ul. Sarmacka: strona parzysta od nr 2 do nr 8, al. Wilanowska: strona nieparzysta od nr 11 do al. Rzeczypospolitej	al. Rzeczypospolitej 14 Biblioteka Publiczna 
570	ul. Aksamitki: cała, ul. Arbusowa: strona nieparzysta od nr 1 do granicy Dzielnicy Wilanów, ul. Dyniowa: cała, ul. Mango: cała, ul. Melonowa: cała, ul. Mieczkowska: cała, ul. Paprotki: cała, ul. Pigwy: cała, al. Rzeczypospolitej: strona nieparzysta od ulicy Prymasa A. Hłonda do końca, ul. Rządkiwki: cała, al. Wilanowska: strona nieparzysta od al. Rzeczypospolitej do granicy Dzielnicy Wilanów, ul. Winogronowa: cała, ul. Zdrowa: cała	ul. św. U. Ledóchowskiej 10 Szkoła Podstawowa nr 358 
1138	Szpital Medicover	Al. Rzeczypospolitej 5 (Szpital Medicover) 

**Prezydent m.st. Warszawy**

/-/ **Rafał Trzaskowski**

### Uwaga

Wyborca niepełnosprawny może być dopisany do spisu wyborców w wybranym obwodzie głosowania dostosowanym do potrzeb wyborców niepełnosprawnych, na swój wniosek złożony w Urzędzie Dzielnicy Wilanów m.st. Warszawy ul. F. Klimczaka 2 parter sala obsługi mieszkańców stanowisko nr 7, 8 i 10, najpóźniej do dnia 8 października 2019 r.

Wyborcy niepełnosprawni, w celu złożenia wniosku o dopisanie do spisu mogą zamówić wizytę domową urzędnika dzwoniąc pod numer telefonu 22 443 50 85.

Wyborcy niepełnosprawni mogą również głosować korespondencyjnie, zgłoszenia przyjmowane są w siedzibie Delegatury Krajowego Biura Wyborczego w Warszawie – plac Bankowy 3/5, 00-950 Warszawa, wejście B, pokój 42 (parter) od poniedziałku do piątku w godzinach: od 8.15 do 16.15. Zgłoszenie zamiaru głosowania korespondencyjnego może być dokonane ustnie, telefonicznie nr telefonu: 22 695-60-57, pisemnie, telefaksem na nr 22 695-61-36 lub w formie elektronicznej na adres: [war-dyr@kbw.gov.pl](mailto:war-dyr@kbw.gov.pl) W razie wysłania dokumentów pocztą zwykłą o dotrzymaniu terminu rozstrzyga data wpływu zgłoszenia do Komisarza Wyborczego w Warszawie I w terminie do 30 września 2019 r.

Wyborcy posiadający orzeczenie o znacznym lub umiarkowanym stopniu niepełnosprawności, a także wyborcy którzy najpóźniej w dniu głosowania ukończą 75 lat, mogą złożyć wniosek o sporządzenie aktu pełnomocnictwa do głosowania przez pełnomocnika. Wniosek składa się w Urzędzie Dzielnicy Wilanów m.st. Warszawy przy ul. F. Klimczaka 2, parter sala obsługi mieszkańców stanowisko nr 7, 8 i 10, najpóźniej do dnia 4 października 2019 r. numer telefonu, pod którym można uzyskać dodatkowe informacje 22 443 50 82, 22 443 50 84, 22 443 50 85, 22 443 50 86.

Lokale obwodowych komisji wyborczych w dniu 13 października 2019 r. będą otwarte w godz. 7<sup>00</sup> - 21<sup>00</sup>

Lokale oznaczone symbolem  są lokalami dostosowanymi do potrzeb wyborców niepełnosprawnych.

Dodatkowe informacje na temat wyborów można uzyskać dzwoniąc na numer miejskiej infolinii 19115 czynnej całodobowo.